

Comité de pilotage 2024 du site Natura 2000 FR7200699 Grottes du Trou noir

Comité de pilotage
3 février 2025
Saint-Martin-du-Puy
(33)



RÉGION
**Nouvelle-
Aquitaine**





Ordre du jour

Propos introductif

1. Prolongation de la période d'animation et de la Présidence du COPIL
2. Natura 2000 sur la Grottes du Trou noir
3. Evaluation des mesures de gestion
 1. Communication
 2. Contractualisation
 3. Hors contrat / Politique publique / Connaissance
 4. EIN
 5. Contexte sur le site
 6. Atteinte des objectifs
4. Perspectives






Ordre du jour

Propos introductif

1. Prolongation de la période d'animation et de la Présidence du COPIL
2. Natura 2000 sur la Grottes du Trou noir
3. Evaluation des mesures de gestion
 1. Communication
 2. Contractualisation
 3. Hors contrat / Politique publique / Connaissance
 4. EIN
 5. Contexte sur le site
 6. Atteinte des objectifs
4. Perspectives





Propos introductif.

- Monsieur Francis WILSIUS, élu régional, Président du Comité de Pilotage






Ordre du jour

Propos introductif

1. **Prolongation de la période d'animation et de la Présidence du COPIL**
2. Natura 2000 sur la Grottes du Trou noir
3. Evaluation des mesures de gestion
 1. Communication
 2. Contractualisation
 3. Hors contrat / Politique publique / Connaissance
 4. EIN
 5. Contexte sur le site
 6. Atteinte des objectifs
4. Perspectives



- **Prolongation de l'actuelle période d'animation Natura 2000 et de la Présidence du COFIL :**
Rappel : la Région est structure porteuse de l'animation de ce site du 1er janvier 2024 au 31 décembre 2026.
Marché en cours : durée d'un an seulement, attribué au Conservatoire d'Espaces Naturels (CEN) à compter du 23 février 2024.
→ Futur marché de deux ans, qui devrait être attribué fin février 2025.
 - **Proposition : prolonger la période d'animation, ainsi que la Présidence du Copil assurée par Francis WILSIUS, jusqu'à la fin du futur marché, soit deux ans après la date de notification de celui-ci.**
 - **Vote du COFIL.**
- 



Ordre du jour

Propos introductif

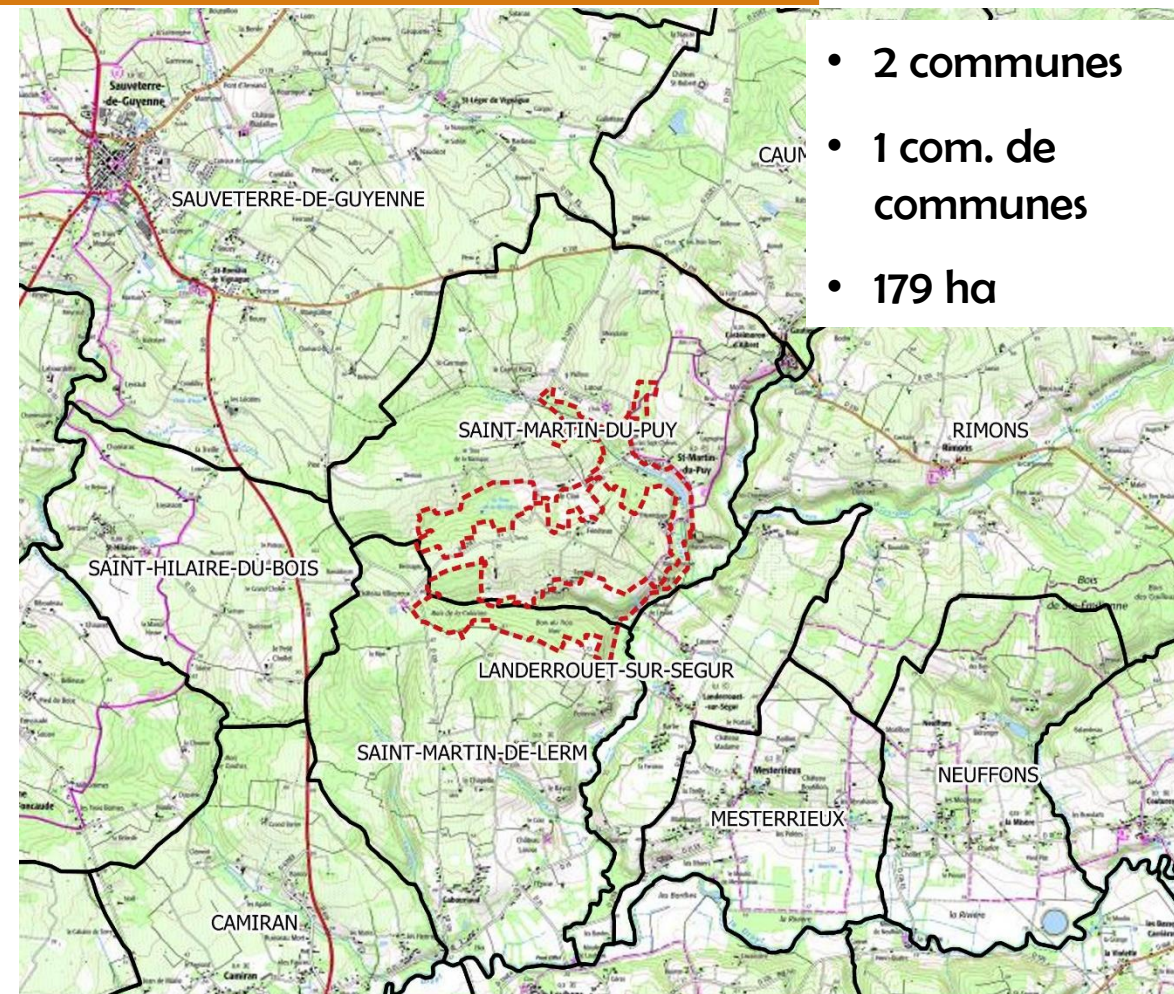
1. Prolongation de la période d'animation et de la Présidence du COPIL
- 2. Natura 2000 sur la Grottes du Trou noir**
3. Evaluation des mesures de gestion
 1. Communication
 2. Contractualisation
 3. Hors contrat / Politique publique / Connaissance
 4. EIN
 5. Contexte sur le site
 6. Atteinte des objectifs
4. Perspectives





1. Natura 2000 sur les Grottes du Trou noir

1. Conserver les espèces d'intérêt communautaire et patrimonial.
2. Assurer le suivi du site afin d'évaluer la conservation des espèces.
3. Valoriser et sensibiliser à la conservation du site et de ses espèces.
4. Animer l'application du document d'objectif




- 2 communes
- 1 com. de communes
- 179 ha



1307 – Petit Murin – *Myotis blythii*
Fort




1096 – Grand Rhinolophe –
Rhinolophus ferrumequinum
Fort



1096 – Grand Murin – *Myotis myotis*
Très fort



1308 – Minioptère de Schreibers– *Miniopterus schreibersii*
Très fort



1096 – Murin de Schreibers– *Myotis schreibersii*
Très fort



1303 – Petit rhinolophe –
Rhinolophus hipposideros
Fort





Outils contractuels

Contrats non-agricoles

Propriétaires,
collectivités,
associations...

Contrats agricoles
(MAEc)

Exploitants agricoles

Contrepartie financière

Charte Natura 2000

Reconnaissance de bonnes
pratiques en place

Propriétaires, collectivités,
associations...

Sans contrepartie financière



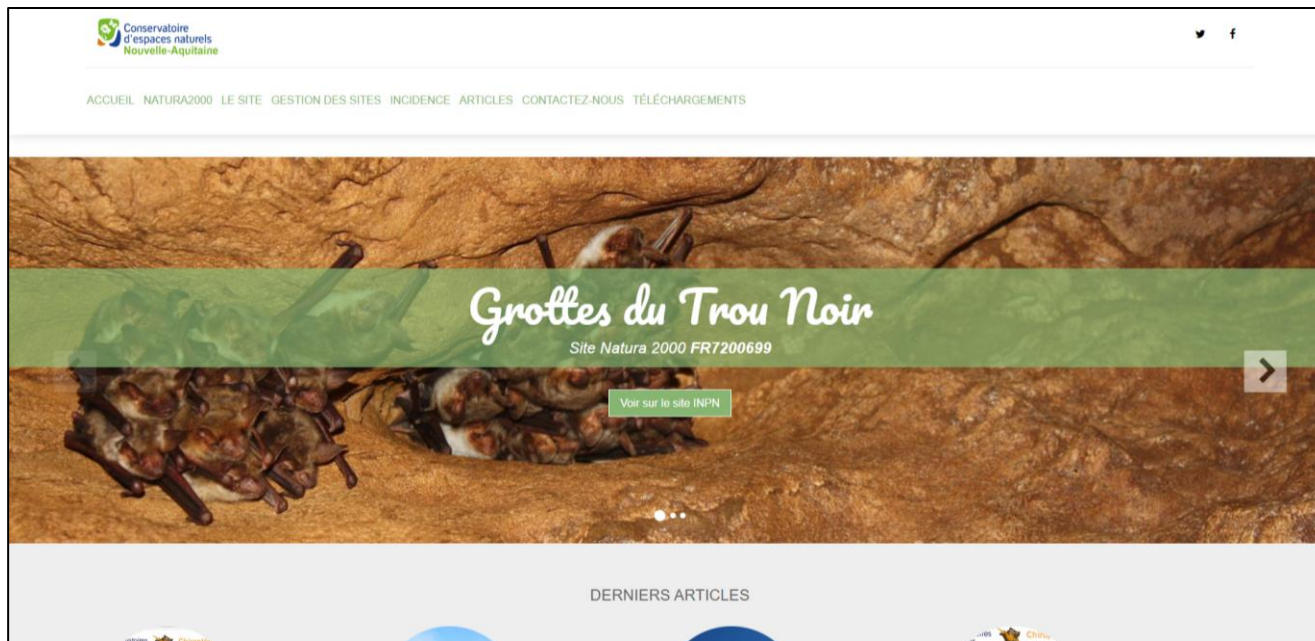


Ordre du jour

Propos introductif

1. Prolongation de la période d'animation et de la Présidence du COPIL
2. Natura 2000 sur la Grottes du Trou noir
- 3. Evaluation des mesures de gestion**
 1. Communication
 2. Contractualisation
 3. Hors contrat / Politique publique / Connaissance
 4. EIN
 5. Contexte sur le site
 6. Atteinte des objectifs
4. Perspectives





6 articles publiés

- Actes du congrès des élus Natura 2000 –
Restauration de la Natura, 2024
- Le règlement européen relatif à la restauration de la nature publié
- La loi sur la restauration de la Nature a été votée
 - Dotation de soutien aux communes pour la protection de la biodiversité et pour la valorisation des aménités rurales
- Comite de pilotage : la présentation est en ligne
- Crise agricole : Agriculture et biodiversité – un destin commun

2020/2023 : 17 articles publiés

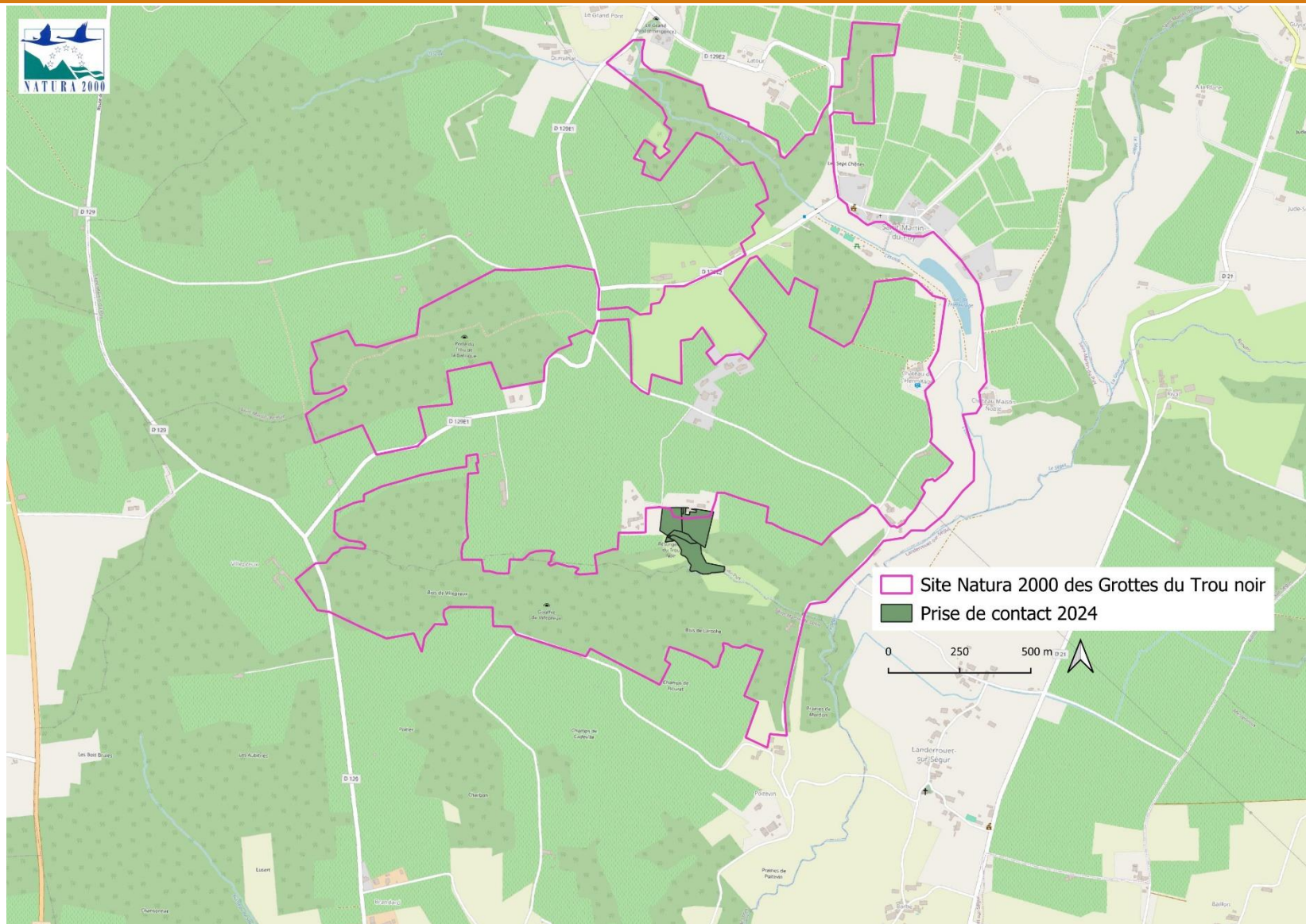
3. Evaluation des mesures de gestion



1 prise de contact

0 nouveau contrat
0 nouvelle charte
0 MAEC

Période	Nombre de propriétaires identifiés
Avant 2023	10



Période	Mesure	Surface	% du prévisionnel de réalisation fixé par le DOCOB	Subvention prévisionnelle à prévoir ou engagé	Etat d'avancement au 31/12/2024
Depuis 2011	GH1 - Mise en place d'un périmètre de protection au Trou Noir et information	1	100 %	15 000 €	Réalisé, à remettre en état
	GH2 - Mise en place d'une grille de protection au Trou de la Barrique et information	1	50 %	-	En partie
	GH3 - Création ou restauration de clairière ou de landes	0	-	-	Refus d'un propriétaire
	GH4 - Travaux d'abattage ou de taille sans enjeux de production	0	-	-	Refus d'un propriétaire



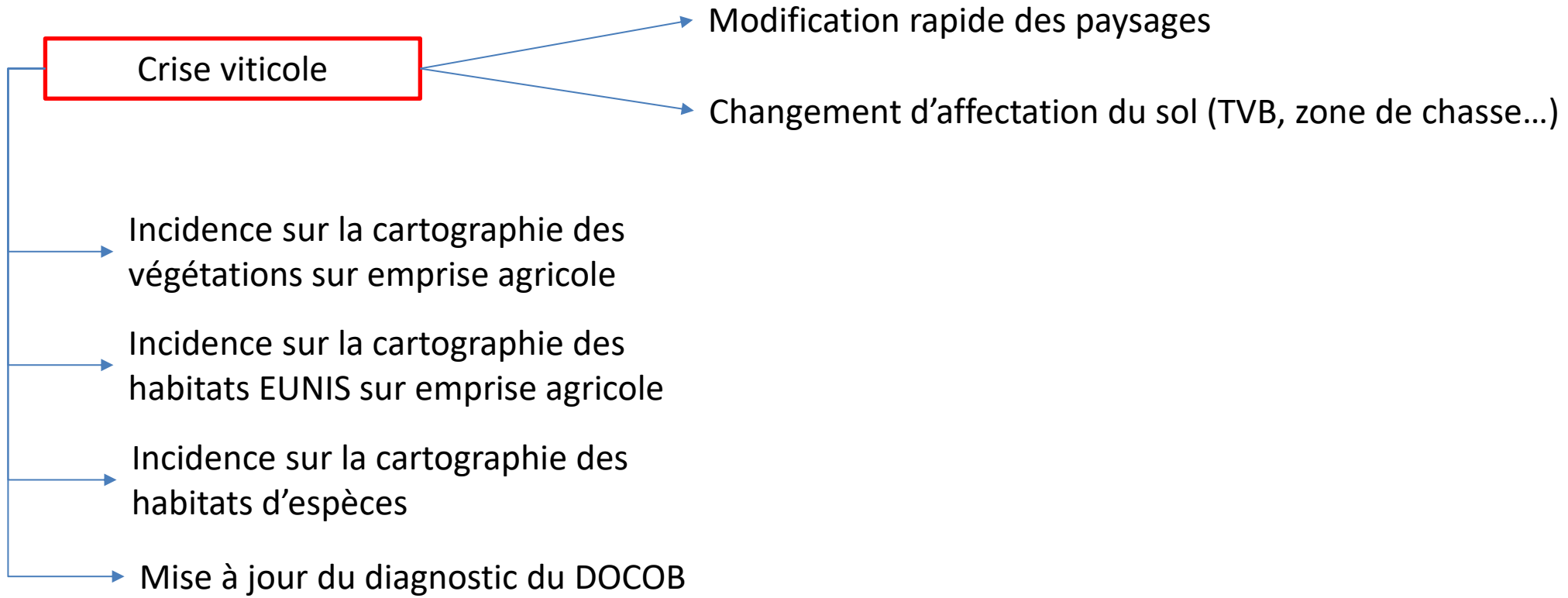
3. Evaluation des mesures de gestion

Période	Mesure	Surface	
2024	Ajustement de la date de fauche des prairies	5 ha	En attente d'un positionnement de l'exploitant
	Mise en place de la lutte biologique en vigne	19,33 ha	Mesure non retenue dans la stratégie régionale



La lutte biologique n'est plus ouverte à la contractualisation sur les territoires à enjeu biodiversité
Importante modification paysagère du territoire dans le cadre de la stratégie de sauvegarde de la viticulture





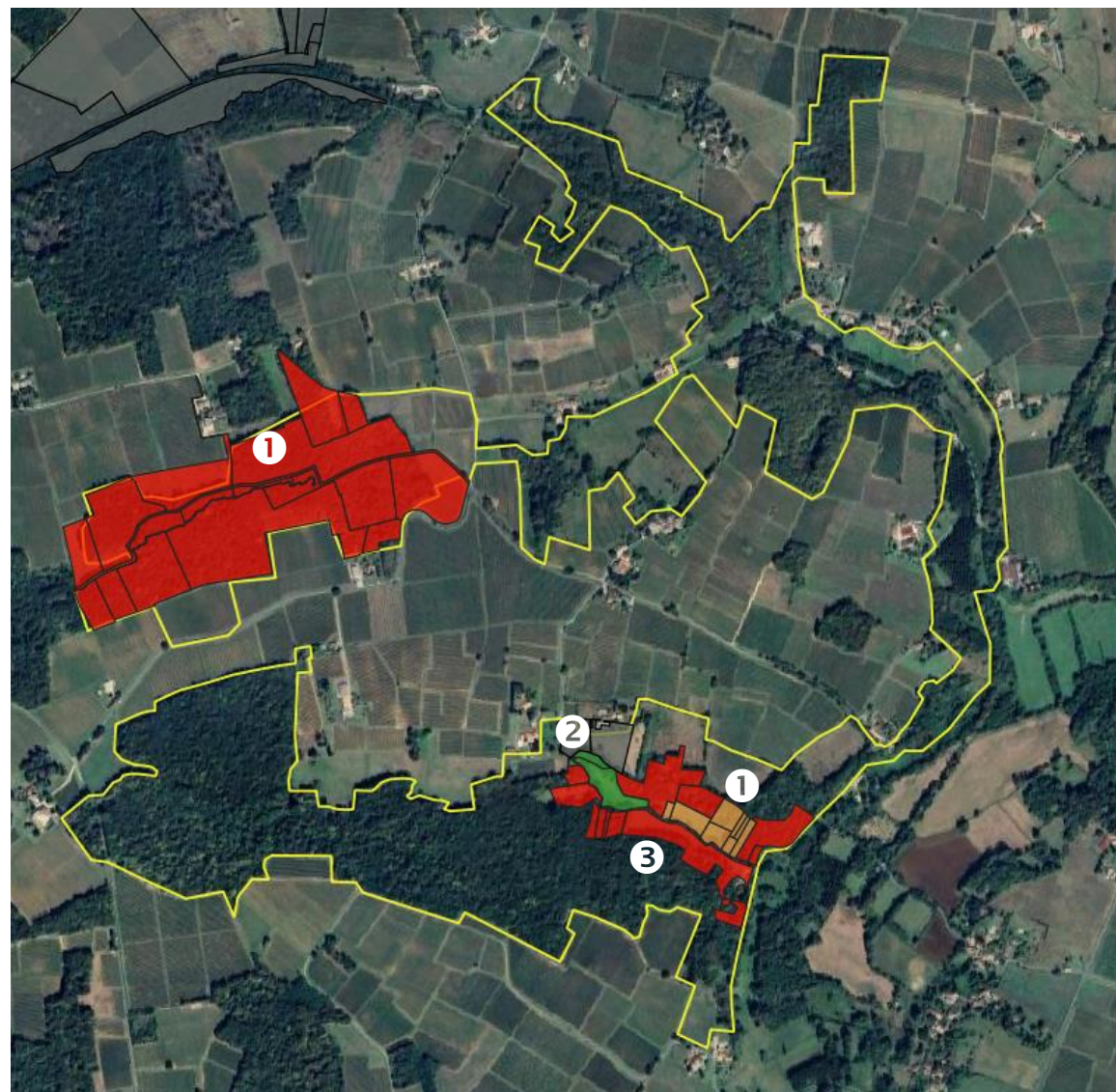
Période	Public ciblé	Nombre de contacts démarchés	Concrétisation	% de concrétisation	Surface engagée
2024	Propriétaire	1	0	0%	-
	Acteur socio-économique	1	0	0%	-
Synthèse 2011/2024	Propriétaire	6	1	16%	5,87 ha
	Acteur socio-économique	11	2	18%	

**1 charte sur des engagements milieux
2 chartes sur des engagements activités (à renouveler)**



Stratégie d'acquisition d'espaces naturels – CEN NA

- ❶ Sollicitation adhésion Charte Natura 2000
- ❷ Proposition d'acquisition
- ❸ Stratégie d'acquisition Vallée du Ségur



3. Evaluation des mesures de gestion

Suivi de la reproduction des chauves-souris
au sein de la grotte du Trou noir



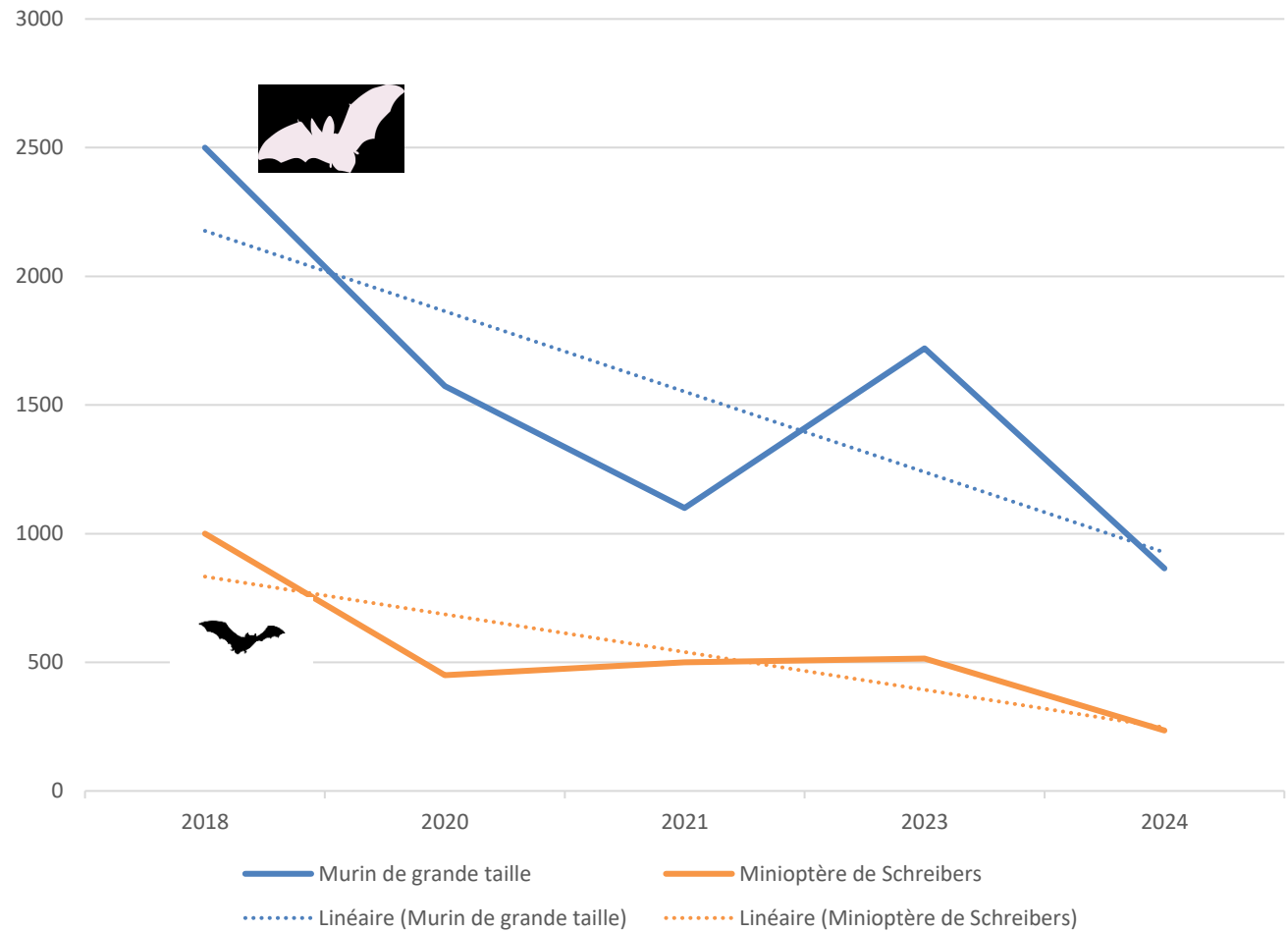
**Population reproductrice à tendance décroissante,
conforme aux observations nationales sur l'espèce**

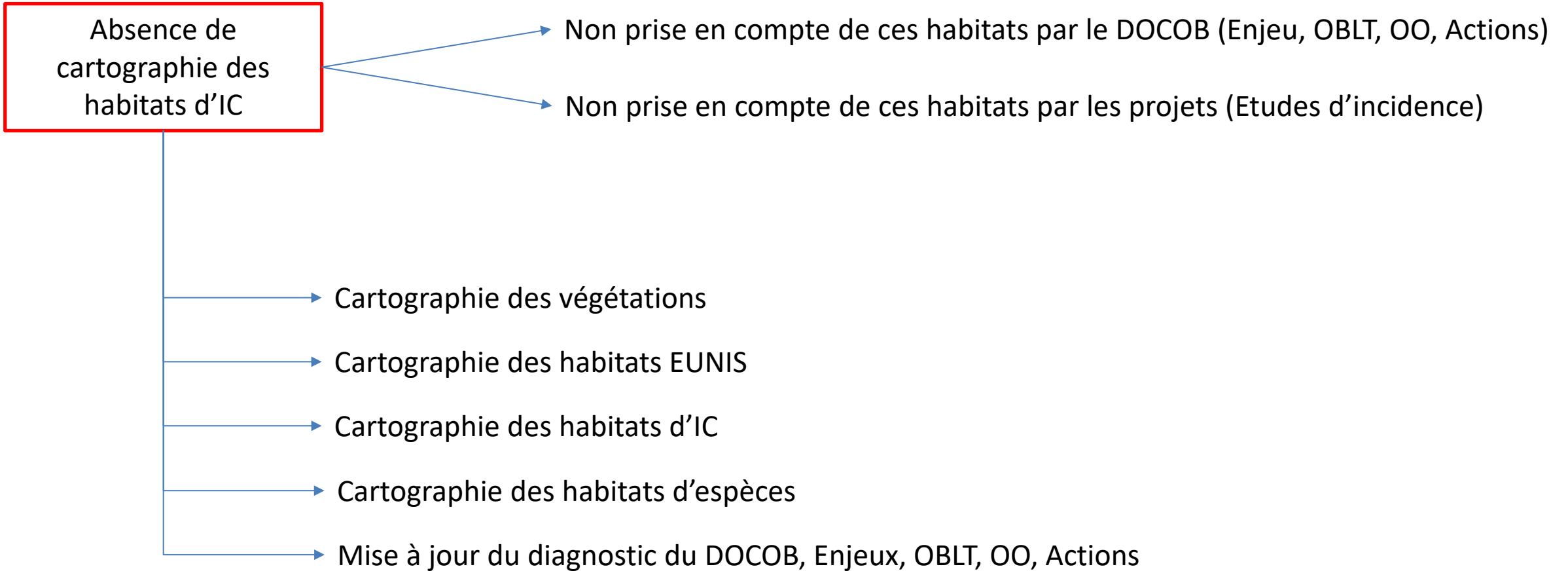


**Population reproductrice à tendance décroissante,
conforme aux observations nationales sur l'espèce :
contraction des colonies en limite d'aire de répartition**



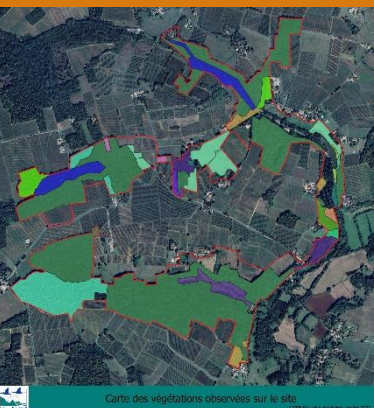
Conditions météorologiques de l'année 2024 (forte pluviométrie, pluie régulière, montée en charge de la cavité...) a pu impacter la mise-bas





3. Evaluation des mesures de gestion

Cartographie des habitats



16 végétations recensées

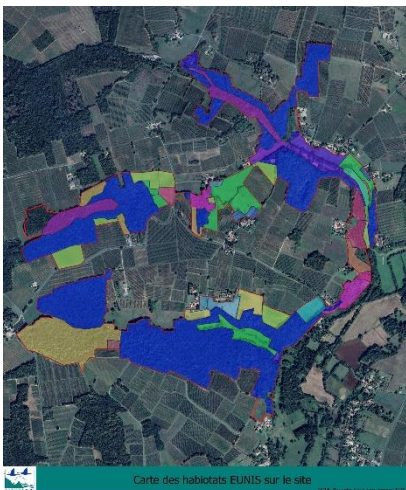


Carte des habitats d'intérêt communautaire sur le site



- 3 nouveaux habitats d'intérêt communautaire**
- 7220 - Sources pétrifiantes avec formation de travertins**
- 91E0 – Forêt alluviale à Aulus et Fraxinus (8,46 ha)**
- 8310 – Grottes non exploitées par le tourisme**

23 habitats EUNIS



Validation et autorisation

- Validation de la cartographie des habitats d'intérêt communautaire
- Autorisation d'intégration au DOCOB

→ *Sous réserve de l'avis favorable du Conservatoire Botanique National Sud-Atlantique*



Aucun projet soumis en 2024

EIN depuis 2011

- *Projet 1* : Retournement de prairies (Saint Martin du Puy) - Favorable assortie d'actions correctives
 - *Projet 2* : Rénovation de bâti (Saint Martin de Lerm) - Favorable

3. Atteintes des objectifs

Habitats ou espèces d'intérêt communautaire	Population d'après le DOCOB	Etat de conservation dans le DOCOB	Tendance sur la période 2016-2023	Tendance sur la 2024	Etat de conservation estimé au 31/12/2024	Remarques
1303 Petit Rhinolophe <i>Rhinolophus hipposideros</i>	Une dizaine toute l'année	Bon	Non renseigné	Non renseigné	Non évalué	Perspective négative aux regards des évolutions nationales
1304 Grand Rhinolophe <i>Rhinolophus ferrumequinum</i>	Une dizaine en hiver	Bon	Non renseigné	Non renseigné	Non évalué	Perspective positive aux regards des évolutions nationales, mais attention à la robustesse des résultats
1308 Petit Murin <i>Myotis blythii</i>	5 à 6 000 en été 70 en hiver	Mauvais	↘	↘	Très mauvais	
1310 Minioptère de Schreibers <i>Miniopterus schreibersii</i>	4 500 en été	Bon	↘	↘	Moyen	Perspective négative aux regards des évolutions nationales et de la compression des populations en marge de l'aire de répartition
1324 Grand Murin <i>Myotis myotis</i>	5 à 6 000 en été 70 en hiver	Bon	↘	↘	Moyen	Perspective négative aux regards des évolutions nationales



3. Atteintes des objectifs

Objectifs de développement durable	Objectifs opérationnels	Niveau de réalisation de l'objectif	Commentaires
ODD1 – Conserver les espèces d'intérêt communautaire et patrimonial	OO11 - Assurer la tranquillité et la pérennité des colonies de chauves-souris	25%	Périmètre de protection installé mais dégradé ; 1 des 2 entrées sécurisées
	OO12 - Favoriser des territoires de chasse préférentiellement utilisés par les chauves-souris	0%	Pas d'action en cours sur les territoires de chasse
ODD2 - Assurer le suivi du site afin d'évaluer la conservation des espèces	OO21 - Suivre et connaître les colonies de chauves-souris sur l'ensemble du cycle biologique	33%	Suivi de la colonie en été seulement
	OO22 - Evaluer la fréquentation humaine dans la grotte du Trou noir	100%	Suivi réalisé sur une année ; nécessité de renouveler l'expérience
	OO23 - Suivre l'évolution des habitats d'espèce sur le site	75%	Suivre l'évolution des habitats
	OO24 - Evaluer la conservation des espèces et des habitats d'espèces	50%	Décliner la cartographie d'habitats en habitats d'espèces + évolution

3. Atteintes des objectifs

Objectifs de développement durable	Objectifs opérationnels	Niveau de réalisation de l'action	Commentaires
ODD3 - Valoriser et sensibiliser à la conservation du site et de ses espèces	OO31 - Mettre en place de la sensibilisation vis à vis de l'utilisation des vermifuges type ivermectine	0%	Pas d'action développée sur le sujet
ODD4 - Animer l'application du Document d'Objectifs	OO43 - Veiller à la prise en compte des territoires de chasse des chiroptères lors de la rédaction du Document d'Objectifs du site FR7200692 "Réseau hydrographique du Dropt"	50%	Participation au COPIL du site, mais lacune du DOCOB en matière de prise en compte des chauves-souris





Ordre du jour

Propos introductif

1. Prolongation de la période d'animation et de la Présidence du COPIL
2. Natura 2000 sur la Grottes du Trou noir
3. Evaluation des mesures de gestion
 1. Communication
 2. Contractualisation
 3. Hors contrat / Politique publique / Connaissance
 4. EIN
 5. Contexte sur le site
 6. Atteinte des objectifs

4. Perspectives



- Réalisation d'une exposition itinérante
- Faire vivre les outils de communication (Exposition, site internet)
- Poursuite des démarches de contractualisation (Contrat Natura 2000 / Charte / accompagnement MAEC)
- Appui aux évaluations d'incidence Natura 2000
- Appui au territoire pour la mise en œuvre de politiques publiques
- Poursuite des suivis écologiques (Suivis hivernaux et reproducteurs des chauves-souris)
- Mise à jour du diagnostic du DOCOB + FSD
- Gestion administrative et financière du site



Merci pour votre participation

Pascal TARTARY : p.tartary@cen-na.org / 07.69.52.13.89

Comité de pilotage
12 décembre 2023
Sauveterre (33)



RÉGION
**Nouvelle-
Aquitaine**

